

# FAIRE LA GUERRE, FAIRE LA PAIX : FORMES DE CONFLITS ET MODES DE RESOLUTION

## ACTIVITE 1 : PANORAMA DES CONFLITS DANS LE MONDE ACTUEL



### Compétences travaillées :

S'approprier une notion  
Etudier une carte de manière critique  
Effectuer des recherches en autonomie  
S'exprimer à l'oral

### Etape 1 : Comprendre et s'approprier les termes du thème

#### 1) Proposez une définition personnelle des termes suivants (2<sup>e</sup> colonne) :

	Définition personnelle	Définition améliorée
Conflit		Opposition entre deux acteurs (individus ou groupes) qui peut aller du simple désaccord à la guerre et prendre des formes diverses (armées ou non)
Conflictualité		Situation intermédiaire entre paix et guerre ouverte, se manifestant par des violences de natures diverses
Guerre		Conflit armé
Paix		Absence de guerre, sinon de conflit.

#### 2) Après avoir lu les définitions de ces termes proposés par différents dictionnaires, corrigez vos définitions : repérez les éléments oubliés ou faux et rédigez une définition que vous conserverez (3<sup>e</sup> colonne).

##### Définition du mot conflit

« Le mot conflit désigne des phénomènes si divers qu'il est quelque peu difficile à conceptualiser. Il vient du latin *confligere* (*con-* : ensemble ; *fligere* : heurter, frapper) ou *conflictus* (choc, heurt, lutte, attaque). Au sens le plus englobant, un conflit est une opposition entre deux ou plusieurs acteurs. Il éclate lorsqu'un acteur, individuel ou collectif, a un comportement qui porte atteinte à l'intérêt d'autres acteurs. Il implique donc l'existence d'un antagonisme qui peut prendre diverses formes : un rapport entre des forces opposées, une rivalité ou une inimitié, une guerre, etc. Il existe ainsi une échelle de la conflictualité qui va du désaccord à la tension et à la violence, en passant par un nombre plus ou moins grande de degrés intermédiaires. »

Source : Dictionnaire Hypergéô : <https://www.hypergeo.eu/spip.php?article549>

##### Définition du mot conflictualité

« Alors que la guerre est censée être un état de fait manifeste et perceptible par tous, le terme de conflictualité, souvent au pluriel, permet de rendre compte des nombreux états intermédiaires existant entre la paix parfaite et la guerre totale. L'étude de la conflictualité permet d'analyser et caractériser un éventail vaste de situations de violence collective. Elle tire son origine dans la guerre froide, lorsque les deux grandes puissances mondiales se sont opposées et affrontées avec une très grande violence, sans pour autant prendre la forme d'un conflit mondial comme pendant la première moitié du siècle. L'escalade nucléaire, le financement ou le soutien à des coups d'États ou des guérillas, ou encore des guerres localisées dans un théâtre d'opération circonscrit (Vietnam, Afghanistan), ont obligé les spécialistes des relations internationales à repenser la dualité entre guerre et paix.

L'après guerre froide a débouché sur l'étude de nouvelles conflictualités. L'ouverture ou la confirmation de nouveaux espaces de conflits (cyberespace, usage militaire de l'espace...) et l'apparition de nouvelles formes de conflictualités (conflits asymétriques, terrorisme, guerre de l'information, cyberguerre, guerre économique...) ont renouvelé les questionnements sur l'étude des guerres et des conflits. »

Source : Dictionnaire Géoconfluences : <http://geoconfluences.ens-lyon.fr/glossaire/conflictualite>

##### Définition des mots guerre et paix

« Rapports conflictuels qui se règlent par une lutte armée, en vue de défendre un territoire, un droit ou de les conquérir, ou de faire triompher une idée. »

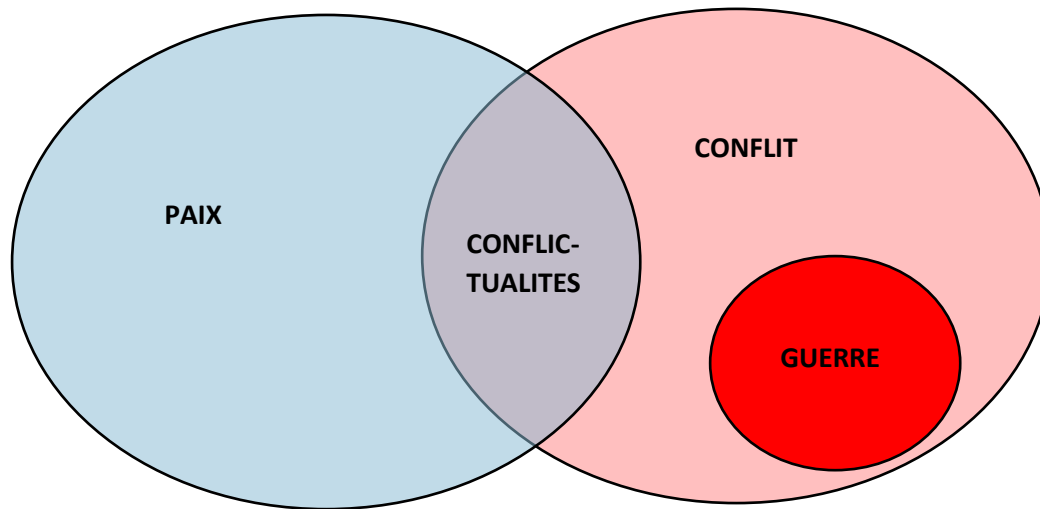
Source : Dictionnaire CNRTL : <https://www.cnrtl.fr/definition/GUERRE>

« Situation d'un pays, d'un peuple, d'un état qui n'est pas en guerre.


Absence de conflit, de querelles entre personnes ; état de concorde. »

Source : Dictionnaire CNRTL : <https://www.cnrtl.fr/definition/paix>

- 3) A partir de ces définitions, proposez une représentation graphique de ces quatre termes. Pour réaliser ce travail, demandez-vous quels termes incluent quels termes, quels termes s'excluent, etc.



ou



Désaccord/opposition croissant entre les acteurs

## Etape 2 : L'analyse de l'émission « Les dessous des cartes » sur les guerres du XXIe siècle

Visionnez la vidéo « Le dessous des cartes : XXIe siècle : combien de guerres ? » (vidéo datant du 05/10/2024)

<https://www.arte.tv/fr/videos/114573-027-A/le-dessous-des-cartes/>

- 1) Quelles sont les deux principales catégories de guerres ? Lesquelles sont les plus nombreuses aujourd'hui ?  
Détaille les différentes formes qu'elles peuvent prendre.

Plus de guerres à l'intérieur des Etats (une cinquantaine) que des guerres entre Etats (2 mentionnées : Gaza et Ukraine)

Ces conflits intra-étatiques prennent différentes formes :

- ➔ Avec intervention internationale : Syrie
- ➔ Guerre civile devenant régionale : Nigéria
- ➔ Guerres civiles qui restent nationales : Mexique et Brésil : affrontements de gangs liés au trafic de drogue avec les forces armées du pays
- ➔ Guerre policière d'un gouvernement contre le peuple d'une région (ex : en Chine, dans la région du Xinjiang contre les Ouïghours)

- 2) Quelles sont les conséquences des guerres sur les populations civiles ?

Les règles internationales qui protègent les civils sont violées (viols au Congo, hôpitaux pris pour cibles à Gaza, bombardement du théâtre de Marioupol en Ukraine)

Les guerres conduisent à des migrations : déplacés internes et réfugiés dans d'autres pays : Ukrainiens, afghans, syriens

- 3) Le XXIe compte-t-il plus ou moins de guerres que l'après Seconde Guerre mondiale ?

2022 : une cinquantaine de guerres = 3 fois plus qu'en 1946

Baisse des guerres entre Etats, mais plus de guerres civiles. Elles font toutefois moins de morts.

- 4) Quels sont les différents événements qui ont conduit à des guerres dans la 2e moitié du XXe siècle ?

Guerres territoriales entre voisins liées à la décolonisation

- ➔ Guerre Inde/Pakistan
- ➔ Guerres israélo-arabes
- ➔ Iran/Irak

Guerres liées à l'effondrement de l'URSS

- ➔ Tchétchénie, Géorgie, Arménie, Azerbaïdjan

Effondrement de la Yougoslavie

Conflit au Rwanda qui conduit à un génocide

## 5) Quelles transformations géopolitiques du monde entraînent des conséquences sur les guerres actuelles ?

- Emergence de nouveaux impérialismes
- Affaiblissement du leadership occidental
- Système multipolaire
- Affaiblissement de l'ONU : en 2024, plus que 11 opérations extérieures et des échecs (ex : MINUSMA partie du Mali en 2023)
- Fragilisation des pays d'un point de vue économique et écologique
- 

## 6) En quoi les guerres du XXI<sup>e</sup> siècle sont-elles nouvelles ?

- Conflits interdépendants (ex : liens entre les rebelles Houthis au Yémen et le conflit à Gaza qui a des conséquences sur le commerce international)
- Nouvelle manière de faire la guerre : drones, cyberguerres : guerres hybrides
- Nouveaux acteurs : compagnies militaires privées (ex : milice Wagner remplacée par l'Africa corps russe)

En savoir plus : [https://www.courrierinternational.com/article/geopolitique-au-mali-wagner-s-en-va-l-africa-corps-s-installe\\_231812](https://www.courrierinternational.com/article/geopolitique-au-mali-wagner-s-en-va-l-africa-corps-s-installe_231812)

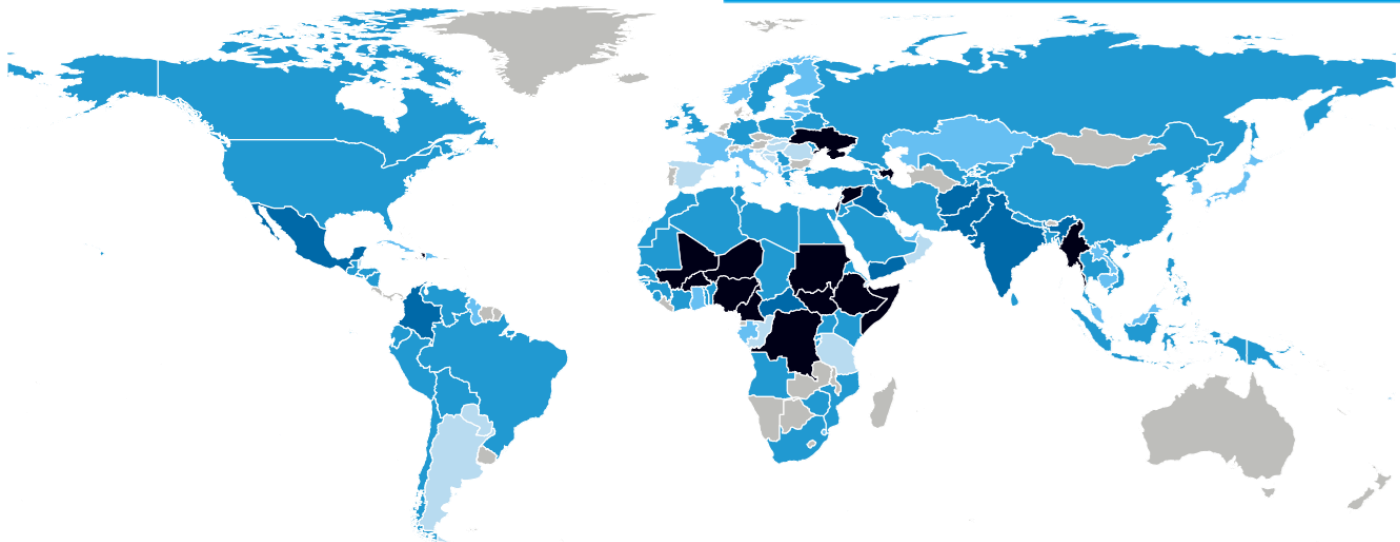
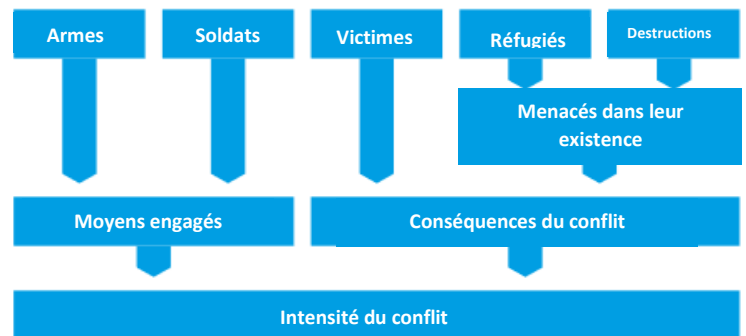
## 7) Relevez la définition de la guerre selon l'auteur Jean Giraudoux.

« La paix n'est rien d'autre que l'intervalle entre deux guerres »

### Etape 3 : Panorama des conflits actuels à travers cartes

CARTE 1

intensity Level	terminology	level of violence	intensity class
1	dispute	non-violent conflicts	low intensity
2	non-violent crisis		
3	violent crisis	violent conflicts	medium intensity
4	limited war		high intensity
5	war		



Source : Baromètre des conflits 2023 de l'IIK (Heidelberg Institute for International Conflict Research)



# Alliances, mésalliances, explosions de violence

## Grandes alliances politiques et/ou militaires

- Organisation du traité de l'Atlantique nord (OTAN)
- Anzus
- Aukus
- Dialogue quadrilatéral pour la sécurité (Quad)
- Union européenne
- Ligue arabe<sup>1</sup>
- Organisation de coopération de Shanghai (OCS)
- Association des nations de l'Asie du Sud-Est (Asean)
- Asean + 3
- Union africaine
- Pays suspendu
- Alliance bolivarienne pour les Amériques (ALBA)
- Organisation pour la coopération et la sécurité en Europe (OSCE)

## Pays touché par un conflit violent

- Conflit inter-étatique
- Conflit intra-étatique, impliquant des acteurs extérieurs
- Violences intérieures
- Conflit gelé

Événement violent ayant provoqué la mort de cinq personnes ou plus en 2023<sup>2</sup>

Nombre de morts

- 600+
- 200-599
- 50-199
- 5-49

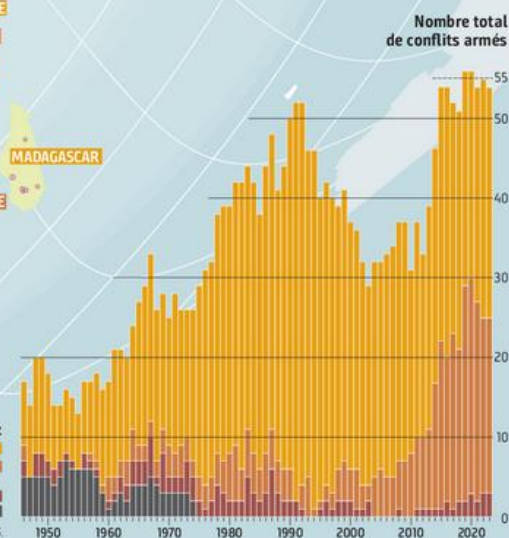
1. La Syrie, suspendue en 2011, a été réintégrée en 2023.  
2. Plus exactement entre le 1<sup>er</sup> novembre 2022 et le 20 octobre 2023.

Source : The Armed Conflict Location & Event Data Project (Acled), 20 octobre 2023.

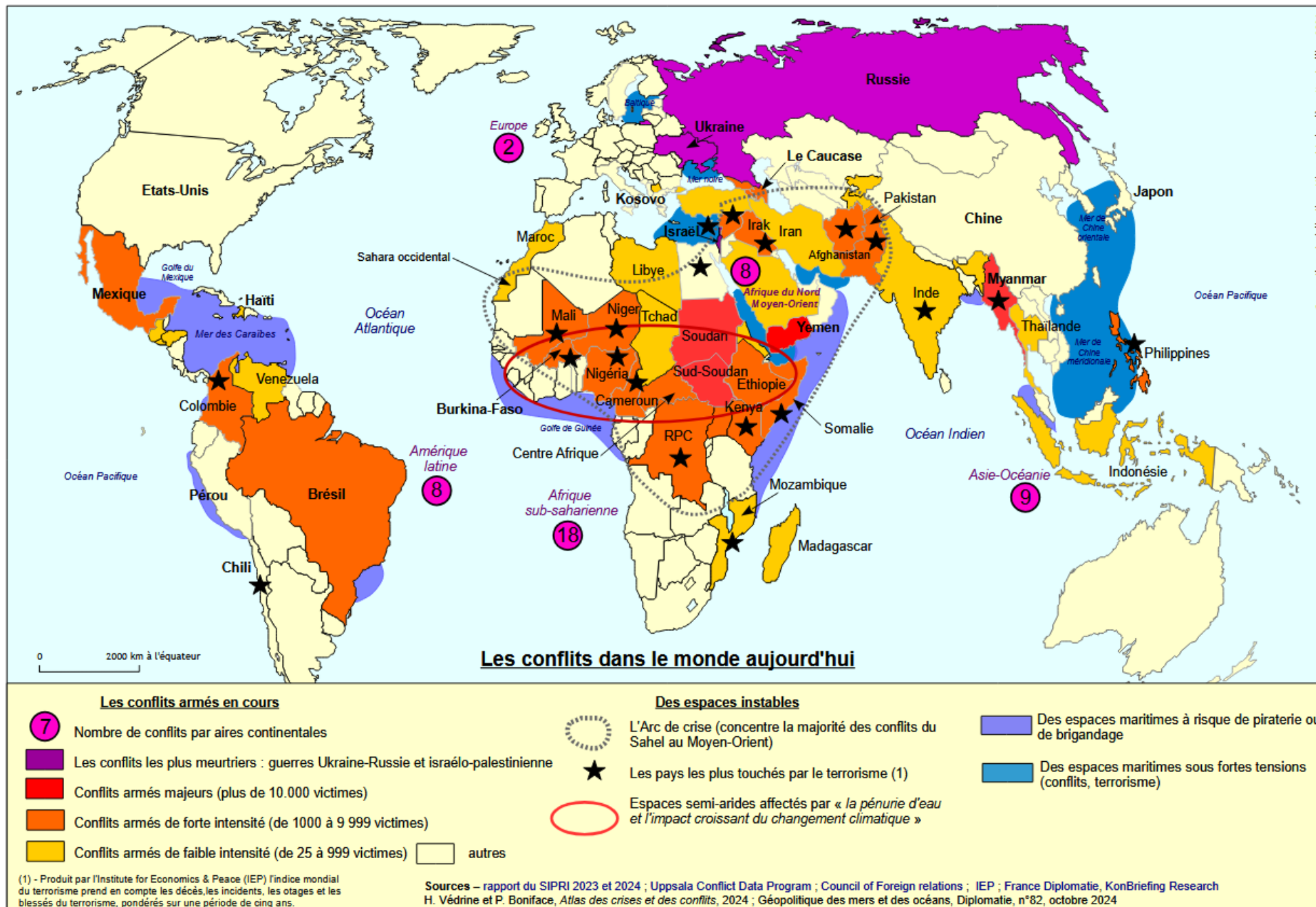
Source : UCDP/PRIO Armed Conflict Dataset, 2023.

## Type de conflit

- Conflit intra-étatique (guerre civile)
- Conflit intra-étatique avec intervention d'un ou plusieurs États tiers
- Guerre inter-étatique
- Guerre coloniale



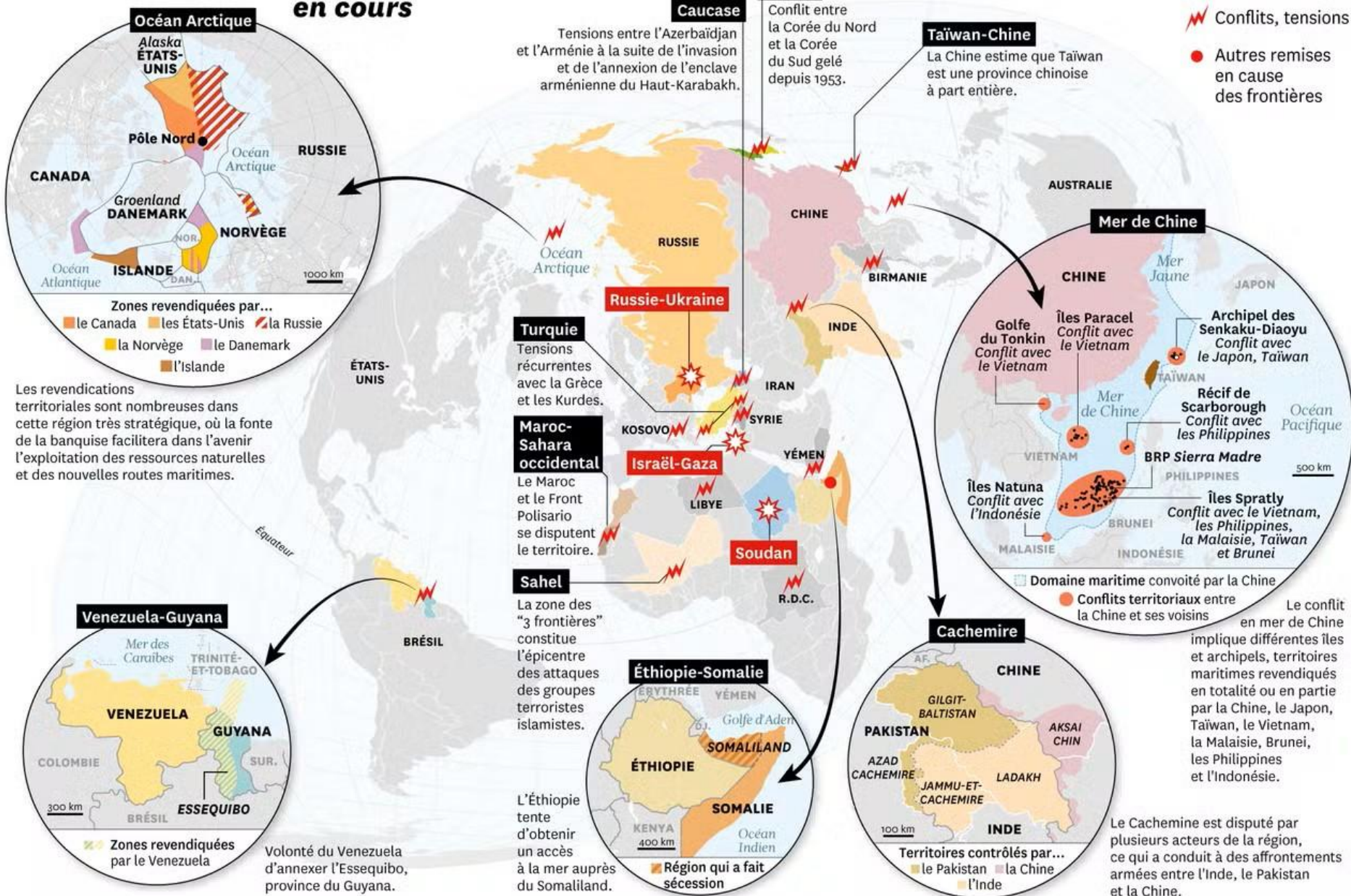
CARTE 3



Source : Clionautes, octobre 2024



## Zones de conflits et tensions en cours



1) Quels éléments peuvent permettre de qualifier un conflit de guerre et d'en mesurer l'intensité ? (carte 1)

Pour mesurer l'intensité d'un conflit, le HIIK tient compte à la fois **des moyens engagés (types d'armes, nombre de soldats)** et des **conséquences du conflit (sur les populations : nombre de victimes et nombre de réfugiés, sur les biens : importance des destructions)**. Il distingue ainsi 5 niveaux de conflits, de la dispute (niveau 1) aux crises non-violentes ou violentes (niveaux 2 et 3) et aux guerres (niveaux 4 et 5).

2) Quels sont les trois différents types de conflits si on considère les faits d'un point de vue géographique ? (cartes 2 et 3)

La carte 2 distingue les conflits interétatiques (entre 2 Etats comme Ukraine/Russie, Israël/Palestine) et les conflits intraétatiques (Pakistan, Syrie, Mali, Tchad...).

La carte 3, en mettant en lumière les pays les plus touchés par le terrorisme ou encore les espaces maritimes à risque de piraterie, présente ainsi des exemples de conflits internationaux transnationaux.

3) Quelles régions du monde concentrent aujourd'hui le plus de conflits interétatiques ? intraétatiques ? (cartes 2 et 3)

La carte 3 met en évidence un arc de crise qui concentre la majorité des conflits à l'échelle mondiale : il s'étend du Sahel au Moyen Orient.

La carte 2 montre que les conflits interétatiques sont concentrés au Proche Orient et à la limite entre l'Europe et l'Asie, tandis que les conflits intraétatiques, beaucoup plus nombreux, sont concentrés en Afrique (surtout subsaharienne sur une large bande du sud du Sahara au sud de la RDC), en Asie du Sud et dans une moindre mesure avec des conflits de moindre intensité en Amérique latine et en Océanie.

4) Essayez de classer les causes des conflits par catégories. (cartes 3 et 4)

**Causes économiques** : piraterie, brigandage, ressources naturelles en Arctique

- **Volonté de contrôler les mers** : accès à la mer (Ethiopie/Somalie), nouvelles routes maritimes arctiques, mer de Chine

**Causes religieuses** : terrorisme islamique (Sahel, Israël-Gaza)

**Causes historiques de frontières mal acceptées lors de l'indépendance des pays** : Corées, Caucase, Cachemire

**Causes nationalistes** : revendications nationales de peuples qui souhaitent obtenir l'indépendance d'un Etat-nation (Kurdes, Sahara occidental, Gaza)

5) Aidez-vous de votre livret méthodologique pour exercer votre esprit critique. Trouvez quelles sont les limites des cartes 2, 3 et 4 : que peut-on leur reprocher ?

	Carte 2	Carte 3	Carte 4
<b>Informations présentes et absentes</b>	La mise en évidence des alliances gêne la représentation des conflits. Quelle différence entre conflits intérieurs et conflits intra-étatiques ? Rien sur les causes, sur les acteurs, sur la durée du conflit ou sur les tentatives de résolution. Rien sur les conflits maritimes. Certains conflits semblent minimisés par rapport à d'autres cartes (ex : Mexique où les points roses des morts sont pourtant nombreux)	Rien ne distingue les conflits intra- et inter-étatiques. Des causes partielles seulement. Rien sur les acteurs, la durée des conflits, sur les tentatives de résolution	La distinction entre guerres et conflits est parfois contestable : s'agit-il de la distinction entre guerres intra- et interétatiques voilées ? Des conflits passés sous silence bien présents sur les autres cartes (notamment en Amérique : rien sur le Mexique).
<b>Choix du cartographe : échelle, type de projection, choix des figurés...</b>	Echelle internationale qui empêche la précision dans la localisation : simplification nécessaire.	Echelle imprécise. Projection qui n'est pas optimale pour voir les distances entre les conflits entre Asie et Amérique. On ne comprend pas trop ce qui est comptabilisé dans les conflits par aires continentales ex : 2 en Europe mais on voit le Kosovo, l'Ukraine et la mer baltique)	Des zooms bienvenus pour changer d'échelle mais qui cachent certains territoires. Des explications sur les causes ou l'histoire des conflits, mais inégales selon les cas et qui donnent une carte assez brouillonne.

**6) Choisissez deux conflits, un interétatique et un intraétatique. Faites ensuite des recherches pour mieux les connaître et remplissez ce tableau.**

**Exemple de conflit interétatique : les îles Kouriles**

Etats belligérants	Russie ; Japon
Durée du conflit	Depuis 1945
Localisation et échelle du conflit	Archipel situé entre la mer d'Okhotsk et l'océan Pacifique (cinquantaine de petites îles volcaniques) Conflit régional
Causes du conflit	<p>Revendication par les deux pays de cet archipel depuis sa découverte en 1786. Deux accords avaient été trouvés grâce à des traités en 1855 (partage) puis 1875 (archipel au Japon), mais l'URSS dénonça cet accord en 1945 en attaquant les îles. Elles sont depuis sous contrôle russe. La cause semble d'abord politique : non-respect d'un traité.</p> <p>Causes également économiques : pêche mais surtout « les îles Kouriles abritent des réserves minières (notamment de rhénium) et potentiellement des gisements de pétrole et de gaz. »</p> <p>Cause également géostratégique : « la Russie veut conserver ces îles Kouriles pour leur place stratégique. L'archipel constitue une porte sur le pacifique pour les deux bases navales russes de Vladivostok. Les navires de Poutine partent ainsi de là-bas, passant par le détroit qui ne gèle pas en hiver entre les îles Kounachir et Itouroup, deux des quatre îles Kouriles. »</p> <p>Cause nationale : les habitants se sentent russes.</p>
Modalités du conflit (types de tensions ou d'affrontement)	<p>Les Russes ont construit de nouveaux logements sur l'île en décembre 2018, ce qui contrarie les Japonais. Les Russes ont également une base militaire sur l'île la plus proche du Japon d'où elle est visible à l'œil nu.</p> <p>Les deux Etats n'ont cependant pas rompu le dialogue et leurs relations demeurent bonnes (le Japon est le seul pays du G7 à avoir de bonnes relations avec la Russie)</p>
Existence d'une intervention extérieure qui aggrave ou tente de résoudre le conflit (Etats alliés, ONU, etc.)	Non
Tentatives de résolution pour retrouver la paix (s'il en existe)	Depuis 2016, les deux Etats belligérants disent travailler à un accord.

Sources :

<https://www.lesechos.fr/idees-debats/cercle/opinion-les-iles-kouriles-vers-la-fin-de-la-discorde-russo-japonaise-239887>

<https://www.franceculture.fr/geopolitique/archipel-des-kouriles-le-desaccord-majeur-qui-divise-russie-et-japon-depuis-plusieurs-siecles>

<https://www.rfi.fr/fr/europe/20200806-les-%C3%AEles-kouriles-impossible-entente-moscou-tokyo>